


nr 2
Załącznik do uchwały nr
VIII / 46 / 11

Rady Gminy w Starej Dąbrowie
z dnia 30 czerwca 2011



**PLAN ODNOWY MIEJSCOWOŚCI
STORKÓWKO
NA LATA 2008-2015**

A handwritten signature in cursive script, likely belonging to the chairwoman of the municipal council.

Przewodnicząca Rady Gminy w Starej Dąbrowie

SPIS TREŚCI

WPROWADZENIE	5
1. CHARAKTERYSTYKA MIEJSCOWOŚCI, W KTÓREJ BĘDĄ REALIZOWANE OPERACJE	6
1.1. INFORMACJE PODSTAWOWE	6
1.2. RYS HISTORYCZNY	7
2. INWENTARYZACJA ZASOBÓW SŁUŻĄCYCH ODNOWIE MIEJSCOWOŚCI	8
2.1. DZIEDZICTWO KULTUROWE	8
2.2. ŚRODOWISKO PRZYRODNICZE I ZASOBY NATURALNE	9
2.2.1. Klimat	9
2.2.2. Geologia i geomorfologia	9
2.2.3. Hydrografia	10
2.2.4. System ochrony przyrody	10
2.3. GOSPODARKA	12
2.4. ROLNICTWO	12
2.5. TURYSTYKA	13
2.6. INFRASTRUKTURA SPOŁECZNA	14
2.7. KAPITAŁ LUDZKI I SPOŁECZNY	15
2.7.1. Struktura demograficzna	15
2.7.2. Rynek pracy i bezrobocie	16
2.8. INFRASTRUKTURA TECHNICZNA	20
2.8.1. Komunikacja	20
2.8.2. Sieć wodociągowa	20
2.8.3. Gospodarka ściekowa	20
2.8.4. Gospodarka odpadami	20
2.8.5. Sieć energii ciepłej	20
2.8.6. Sieć telekomunikacyjna	21
3. OCENA MOCNYCH I SŁABYCH STRON MIEJSCOWOŚCI, W KTÓREJ BĘDĄ REALIZOWANE OPERACJE	22
4. OPIS I CHARAKTERYSTYKA OBSZARÓW O SZCZEGÓLNYM ZNACZENIU DLA ZASPOKOJENIA POTRZEB MIESZKAŃCÓW	25
5. OPIS PLANOWANYCH ZADAŃ INWESTYCYJNYCH I PRZEDSIĘWZIĘĆ AKTYWIZUJĄCYCH SPOŁECZNOŚĆ LOKALNĄ	26
5.1. PLANOWANE KIERUNKI ROZWOJU	26
5.2. WYKAZ OPERACJI	27
KARTA OPERACJI NR 1	28
KARTA OPERACJI NR 2	29
KARTA OPERACJI NR 3	30
KARTA OPERACJI NR 4	31
KARTA OPERACJI NR 5	32

WPROWADZENIE

Plan Odnowy Miejscowości Storkówko jest dokumentem określającym strategię działań wsi w sferze społeczno-gospodarczej na lata 2007-2013.

Bezpośrednim powodem stworzenia Planu Odnowy Miejscowości Storkówko jest chęć efektywnego pozyskiwania funduszy strukturalnych na rzecz wsi w nowym okresie programowania pomocy w Unii Europejskiej (w szczególności w ramach Programu Rozwoju Obszarów Wiejskich na lata 2007-2013).

Niemniej jednak powstały dokument umożliwić ma również aplikowanie o środki Europejskiego Funduszu Orientacji i Gwarancji Rolnej w ramach Sektorowego Programu Operacyjnego „Restrukturyzacja i modernizacja sektora żywnościowego oraz rozwój obszarów wiejskich 2004-2006”.

Dodatkowym powodem powstania Planu Odnowy Miejscowości Storkówko jest fakt, iż już od dawna mieszkańcy wsi oraz władze lokalne widziały potrzebę perspektywicznego wyznaczenia kluczowych kierunków rozwoju miejscowości. Opracowanie dokumentu planistycznego, jakim jest Plan Odnowy Miejscowości to kolejny etap starań mieszkańców o ukierunkowanie rozwoju Storkówka.

Przedkładany Plan Odnowy Miejscowości jest zgodny z dokumentami strategicznymi rozwoju kraju, regionu oraz Gminy Stara Dąbrowa. Podstawą opracowania Planu jest Program Rozwoju Obszarów Wiejskich na lata 2007-2013, Plan Rozwoju Lokalnego dla Gminy Stara Dąbrowa na lata 2004-2006 przyjęty uchwałą Rady Gminy w Starej Dąbrowie nr XXIII/155/2004 z dnia 30 grudnia 2004 roku oraz Studium uwarunkowań i kierunków zagospodarowania przestrzennego Gminy Stara Dąbrowa przyjęte uchwałą Rady Gminy w Starej Dąbrowie nr VIII (49) 2003 z dnia 26 czerwca 2003 roku.

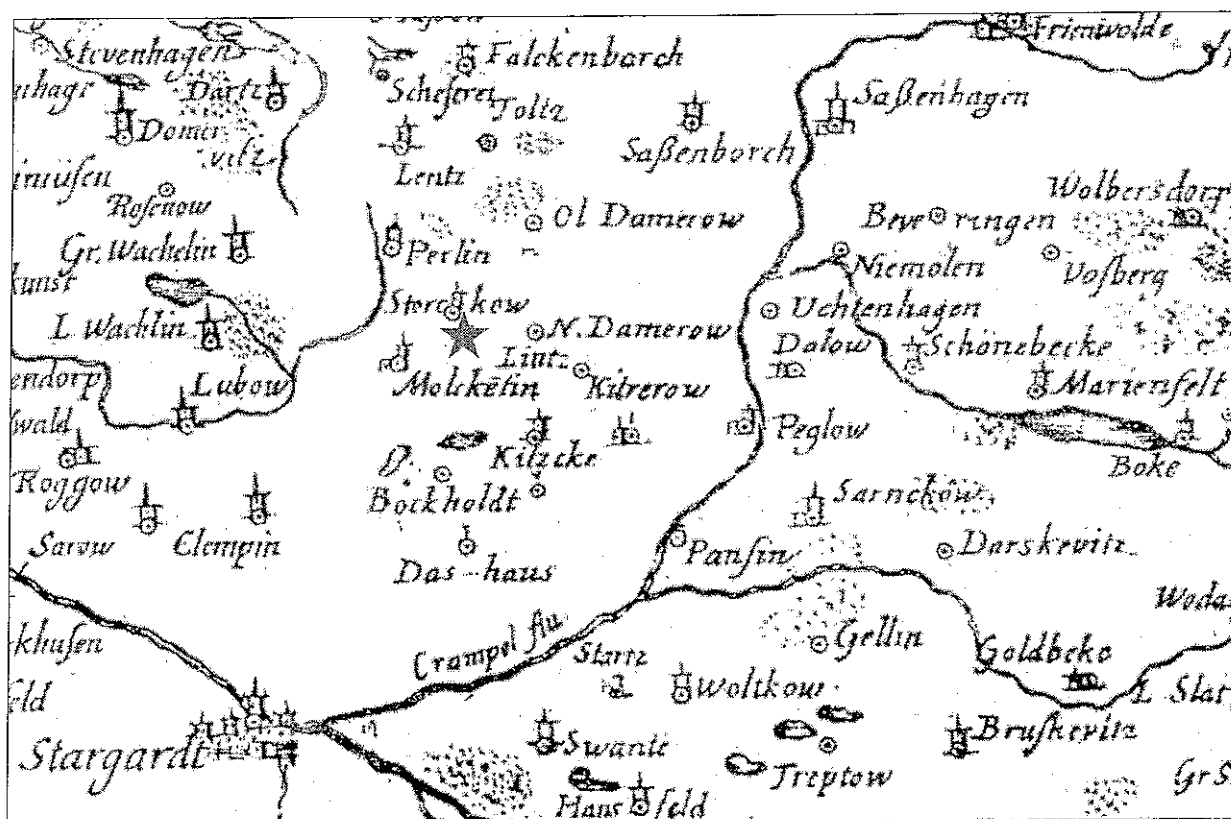
Niniejsze opracowanie zawiera charakterystykę miejscowości, jej historię, analizę zasobów służącą przedstawieniu stanu rzeczywistego, SWOT - czyli mocne i słabe strony wsi, planowane kierunki rozwoju, a także zakładane przedsięwzięcia wraz z szacunkowymi kosztami i harmonogramem planowanych działań. Projekty zawarte w niniejszym Planie nie mają charakteru komercyjnego. W Planie został także przedstawiony szczegółowy system wdrażania, system monitorowania i oceny realizacji Planu, a także system komunikacji społecznej.

Plan Odnowy Miejscowości Storkówko jest planem otwartym, który w zależności od potrzeb i uwarunkowań finansowych będzie mógł być aktualizowany. Takie sformułowanie pozwala na pewną swobodę, jeśli chodzi o możliwość dopisywania nowych działań, a także zmienianie kolejności ich realizacji w latach 2007-2013 w zależności od uruchomienia i dostępu do funduszy UE.

Plan Odnowy Miejscowości Storkówko poprzez realizację wskazanych w nim przedsięwzięć przyczyni się do podniesienia standardu życia jego mieszkańców oraz zwiększenia atrakcyjności całej miejscowości.

1.2. RYS HISTORYCZNY

Storkówko (do roku 1945: Storkow) jest w źródłach po raz pierwszy w 1491 r., w kontekście patronatu rodziny von Schmiedeberg nad miejscowym kościołem. W 1604 r. na mocy listu lennego książe Barnim XIII oddał wieś rodowi von Mildenitz. W 1699 r. nastąpił podział majątku na części „A” – należąca do rodziny von Wejher i „B” – w posiadaniu von Vossbergów (ich część w 1728 r. przejęli bracia Georg i Adam von Wejher). Od 1794 r. do 1892 r. obie części majątku (ok. 530 ha) należały do rodziny Quandt, później do rodziny Haken i (od lat 30-tych XX w.) Schrader. Ok. 1850 r. wybudowano miejscowy kościół. Po II wojnie światowej w zabudowaniach pofolwarcznych funkcjonował PGR...



Mapa. Storkówko, oznaczone jako „Storckow”, na mapie Lubinusa z roku 1618

2.2. ŚRODOWISKO PRZYRODNICZE I ZASOBY NATURALNE

Storkówko, podobnie jak cała Gmina położone jest w prowincji Niżu Środkowo-europejskiego, podprowincji Pobrzeża Południowobałtyckiego i Pojezierza Południowobałtyckiego, w makroregionie Pojezierza Zachodniopomorskiego. Ich tereny leżą w obszarze dwóch mezoregionów: Pojezierza Inńskiego oraz Równiny Nowogardzkiej. Charakterystycznymi elementami kształtującymi lokalny krajobraz są tzw. Pomorskie moreny czołowe, położone w kierunku z południowego na północno-wschodni, obserwowane pod postacią licznych wzgórz, pokrytych często kompleksami leśnymi oraz rynnowe jeziora, również pochodzenia polodowcowego.

Główną osią hydrograficzną obszaru gminy jest rzeka Krapiel, dopływ Iny – biegnący przez większą jej część.

2.2.1 Klimat

Położenie geograficzne gminy, w tym **Storkówka** ma wpływ na warunki klimatyczne. Podstawowe wartości parametrów meteorologicznych tego obszaru, takie jak średnia ilość opadów, dominujące kierunki i siła wiatrów czy średnie temperatury są reprezentatywne dla całego obszaru Pojezierza Zachodniopomorskiego. Średni okres wegetacyjny, trwa tu około 216 dni, średnia temperatura w roku waha się w przedziale od 7,9 – 8,5°C, wielkość opadów waha się pomiędzy 540 – 580 mm. Istotną cechą lokalnego klimatu jest występowanie mało korzystnych zjawisk atmosferycznych, głównie dla rolnictwa, tj. przymrozków i opóźnień w niektórych latach, rozpoczęcia okresu wegetacyjnego.

2.2.2 Geologia i geomorfologia

Podłoże gminy i miejscowości **Storkówko** stanowi część rozległego basenu sedymentacji Niecki Szczecińskiej, w którym obsadzone są utwory wielu epok geologicznych.

W głębokim podłożu Niecki Szczecińskiej zalegają piaskowce, ropy, zlepieńce oraz margle i wapienie, które osadzały się w głębokim morzu jurajskim. Z nastaniem okresu trzeciorzędowego na obszarze Pomorza Zachodniego istniała głęboka zatoka morska, która była terenem osadzania się dużej ilości piasków. W środkowym trzeciorzędzie wystąpiło ostatecznie zalanie morskie. Seria osadów z tego okresu wykształcona jest w postaci piasków glaukonitowych i rozpościera się na całym obszarze Niecki Szczecińskiej. Na piaskach zalega warstwa ropy z konglomeratami zwanymi septariami. Druga połowa trzeciorzędu reprezentowana jest przez formację burowęglową, czyli kompleks piasków z wkładkami ropy i gniazdamy węgla brunatnego. Pod koniec trzeciorzędu, w wyniku ochłodzenia się klimatu na terenie Polski, zaczęły napływać masy lodu. W wyniku co najmniej trzykrotnego zlodowacenia powstała, przy współdziałaniu podłoża, dzisiejsza rzeźba Gminy Stara Dąbrowa, jak i pozostałego terenu powiatu stargardzkiego. Największą rolę w jej powstaniu odegrało zlodowacenie ostateczne, zwane bałtyckim.

Obecna rzeźba powierzchni okolic Storkówka powstała w wyniku działania lądolodu skandynawskiego. W wyniku jego skomplikowanej działalności powstała gruba powłoka utworów polodowcowych, której grubość na badanym terenie wynosi od 2 do 100 m. Stanowi ona materiał co najmniej w 75%

Na obszarze gminy Stara Dąbrowa występują gatunki roślin naczyniowych pospolite w całym kraju i na Pomorzu Zachodnim. Ogółem na terenie gminy zarejestrowano 520 gatunków roślin naczyniowych.

Najcenniejszymi z florystycznego punktu widzenia obiektami są:

- dolina Krąpiełi na odcinku Chlebowo – Chlebówko;
- Jezioro Grabowskie;
- Jezioro Kołki;

Ponadto obiektami o wartościowej szacie roślinnej na terenie gminy są:

- kompleks leśny we wschodniej części gminy wraz z torfowiskiem;
- parki podworskie i wiejskie, cmentarze przykościelne i polowe;
- łąki nad rzekami Krąpielą i Krępą w okolicy Krzywnicy;
- zabagnienia i małe zbiorniki wodne położone na południowy zachód od **Storkówka**.

Na terenie gminy brak jest obszarów chronionych, powołanych w celu zachowania siedlisk wybranych gatunków zwierząt, za wyjątkiem jednej strefy ochronnej gniazda bielika.

Najbardziej wartościowe pod względem występującej fauny terenami są:

- Łęgi nad Krąpielą,
- Stawy pod Krzywnicą,
- łąki nad Krąpielą,
- łąki pod Kickiem,
- łąki pod Tólczem,
- Jezioro Grabowskie.

Przeprowadzona inwentaryzacja faunistyczna w gminie Stara Dąbrowa pozwoliły na stwierdzenie bytowania tu co najmniej 4 kręgowców z europejskiej czerwonej listy zwierząt oraz 6 kręgowców z polskiej czerwonej księgi zwierząt. Ogółem stwierdzono występowanie:

- Płazy – 9 gatunków
- Gady – 3 gatunki
- Ptaki – 163 gatunki (115 lęgowych)
- Ssaki – 38 gatunków.

Gleby

Obecna pokrywa glebowa w Gminie Stara Dąbrowa, jak i na całym Pomorzu Zachodnim, jest produktem kompleksu czynników (jak charakter podłoża, rzeźba, klimat, stosunki wodne), który powstał na bazie utworów polodowcowych. Kształtowały one przy współudziale procesów glebotwórczych typ gleby, który jest wypadkową wszystkich tych czynników i wyraża stopień zaawansowania rozwoju gleby.

W strukturze jakościowej gleb przeważają gleby średnie – 68% powierzchni użytków rolnych, gleby dobre i bardzo dobre zajmują 20%, a gleby słabe i bardzo słabe 12% według klas bonitacyjnych.

W strukturze użytków rolnych przeważa polowe użytkowanie gruntów (grunty orne i sady stanowią 85,2%), zaś w trwałych użytkach zielonych przeważają łąki trwałe – 56,4%.

Na obszarze gminy występują głównie gleby brunatne, które wykazują różny stopień rozwoju. Najczęściej są to gleby brunatne wylugowane i kwaśne, rzadziej brunatne właściwe; zajmują stosunkowo duży obszar na terenie gminy (około 80%); występują na wysoczyźnie morenowej. Gleby te, jako uprawne grunty orne mają na ogół dobry rozkład składników odżywczych w całym profilu glebowym. Odczyn tych gleb z reguły jest zbliżony do obojętnego. Przy racjonalnej gospodarce wykazują znaczny stopień akumulacji związków próchnicznych. W glebach brunatnych zdegradowanych zaznacza się natomiast zmniejszenie próchnicy i stopniowe zakwaszenie poziomu próchnicowego.

Przydatność rolnicza gleb brunatnych utrzymywanych w dobrej kulturze jest znaczna. Te w gminie Stara Dąbrowa kwalifikują się głównie do czwartego i piątego kompleksu przydatności rolniczej gleb (żytni b. Dobry i żytni dobry) zajmując ponad 5,5 tys. ha.

Zaledwie 20% obszaru gruntów ornich w gminie charakteryzuje się typem gleb bielcowych zaliczonych głównie do kompleksów: szóstego (żytni słaby) i siódmego (żytni b. słaby). Są to gleby piaszczyste wytworzone z piasków gliniastych lekkich i charakteryzują się okresowym do stałego niedoborem wilgoci.

2.5. TURYSTYKA

Walory turystyczne Gminy Stara Dąbrowa są przede wszystkim pochodną dużych wartości jej środowiska przyrodniczo-krajobrazowego (w tym położenie w otulinie obszaru objętego programem **NATURA 2000**). Spory udział w powierzchni gminy jezior oraz niski poziom uprzemysłowienia stwarzają dobre warunki do rozwoju turystyki pobytowej i krajoznawczej (w tym np. sportowego połowu ryb).

Jednym z elementów powodujących wzrost rozwoju turystyki jest posiadanie na terenie Gminy jezior, Parlińskiego, Kołki, Łęczyckiego i Grafowskiego. Te czyste ekologiczne zbiorniki wodne podwyższają atrakcyjność Gminy, gdzie utworzono kompleksy rekreacyjno – wypoczynkowe i powstają obiekty letniskowe.

Baza noclegowa gminy i miejscowości **Storkówko** jest niewielka (zarówno w formie obiektów turystycznych, jak i gospodarstw agroturystycznych).

Spśród form turystyki aktywnej na w/w obszarze szansę rozwoju mają:

- **turystyka wodna**

2.7. KAPITAŁ LUDZKI I SPOŁECZNY

Znaczna część danych statystycznych odnoszących się do struktury demograficznej, rynku pracy i bezrobocia dostępna jest jedynie we wskaźnikach odnoszących się do całej gminy. Niemniej jednak ze względu na fakt, iż Gmina Stara Dąbrowa ma charakter dość jednorodny należy przyjąć, że podane w niniejszym rozdziale wskaźniki odnoszą się proporcjonalnie także do samej miejscowości **Storkówko**.

2.7.1 Struktura demograficzna

Gmina Stara Dąbrowa należy do jednostek administracyjnych o średniej liczbie ludności przypadającej na 1 km² – 31,91 osób wg stanu na 31.12.2006 roku. Od 2004 roku liczba ludności utrzymuje się na podobnym poziomie. Maleje wskaźnik feminizacji. Przewaga liczebności mężczyzn nad populacją kobiet utrzymuje się i w 2006 roku na 100 mężczyzn przypadało 98 kobiet.

Tabela 3 Struktura ludności Gminy Stara Dąbrowa (stan na 31 grudnia 2006 roku)

Lata	Ludność ogółem	Mężczyźni	Kobiety	Gęstość zaludnienia na 1 km	Liczba kobiet na 100 mężczyzn
2002	3 580	1 803	1 777	31,96	98,56
2003	3 554	1 802	1 752	31,73	97,23
2004	3 570	1 809	1 761	31,88	97,35
2005	3 575	1 796	1 779	31,92	99,05
2006	3 574	1 806	1 768	31,91	97,90

Źródło: Roczniki statystyczne Urzędu Statystycznego w Stargardzie Szczecińskim

Systematycznie obniża się liczba ludności w wieku przedprodukcyjnym (od 2002 roku o 101 osób) oraz osób w wieku poprodukcyjnym (od 2002 o 17 osób). Wzrosła natomiast liczba mieszkańców w wieku produkcyjnym (o 112 osób). Liczba urodzeń żywych w latach 2002 – 2006 nie ulegała dużym wahaniom i wynosiła średnio 42 niemowląt rocznie.

Tabela 4 Struktura ludności Gminy Stara Dąbrowa (stan na 31 grudnia 2006 roku)

Lata	Liczba ludności	Ludność w wieku		
		przedprodukcyjnym	produkcyjnym	poprodukcyjnym
2002	3 580	999	2 128	453
2003	3 554	971	2 136	447
2004	3 570	935	2 193	442
2005	3 575	909	2 227	439
2006	3 574	898	2 240	436

Źródło: Roczniki statystyczne Urzędu Statystycznego w Stargardzie Szczecińskim

Tabela 6 Bezrobocie w Gminie Stara Dąbrowa

Rok	Ogółem	Kobiety
2002	592	306
2003	579	277
2004	562	280
2005	515	268
2006	451	234
2007 (30.06)	368	225

Źródło: Dane statystyczne PUP w Stargardzie Szczecińskim

Liczba osób bezrobotnych na przestrzeni omawianych lat systematycznie się zmniejsza. W omawianych okresach największe bezrobocie Gmina Stara Dąbrowa osiągnęła w roku 2002 – 592 bezrobotnych, w tym 306 osób to kobiety. W roku 2006 udało się zmniejszyć liczbę osób bezrobotnych o 64 osób w stosunku do roku poprzedzającego. W okresie letnim liczba bezrobotnych zmniejsza się (patrz: czerwiec 2007), co wynika z rozpoczęcia prac sezonowych w turystyce, gastronomii czy budownictwie.

Tabela 7 Bezrobotni zarejestrowani w Gminie Stara Dąbrowa wg przedziału wiekowego

Przedział wiekowy	2005	%	2006	%	2007 (30.06)	%
18-24	136	26,41	109	24,17	90	24,46
25-34	134	26,02	106	23,5	93	25,27
35-44	118	22,91	98	21,73	74	20,11
45-54	109	21,17	115	25,50	91	24,73
55-59	15	2,91	20	4,43	16	4,35
60-64	3	0,58	3	0,67	4	1,09
Razem:	515	100	451	100	368	100

Źródło: Dane statystyczne PUP w Stargardzie Szczecińskim

Biorąc pod uwagę kwalifikacje zawodowe osób bezrobotnych można zauważyć, że w analizowanym okresie najliczniejszą grupę stanowią osoby z wykształceniem gimnazjalnym i poniżej (około 52% bezrobotnych na koniec 2006 roku) oraz zasadniczym zawodowym (około 28% na koniec 2006 roku). Najmniej jest bezrobotnych z wykształceniem wyższym - w grupie tej poziom bezrobocia utrzymuje się na poziomie około 1,8%.

Tabela 10 Bezrobotni zarejestrowani w Gminie Stara Dąbrowa wg czasu pozostawania bez pracy w m-cach

Czas pozostawania bez pracy	2005	%	2006	%	2007 (30.06)	%
do 1	31	6,02	23	5,10	23	6,25
1-3	76	14,76	90	19,96	35	9,51
3-6	66	12,82	57	12,64	39	10,60
6-12	68	13,20	66	14,63	79	21,47
12-24	77	14,95	72	15,96	69	18,75
pow. 24	197	38,25	143	31,71	123	33,42
Razem	515	100	451	100	368	100

Źródło: Dane statystyczne PUP w Stargardzie Szczecińskim

Poniżej znajduje się też porównanie stanu liczby osób bezrobotnych całej Gminy oraz sołectwa **Storkówko**.

Tabela 11 Zestawienie liczby osób bezrobotnych Gminy Stara Dąbrowa i sołectwa Storkówko

Teren	Liczba bezrobotnych stan na 31.XII.2005	w tym kobiet	Liczba bezrobotnych stan na 31.XII.2006	w tym kobiet
Gmina Stara Dąbrowa – ogółem	515	268	451	234
Sołectwo Storkówko	52	23	41	20

Źródło: Dane statystyczne PUP w Stargardzie Szczecińskim

zaopatrywane są w ciepło i ciepłą wodę głównie z palenisk indywidualnych, a w niewielkim tylko zakresie z lokalnych kotłowni.

Zgodnie z dokumentacją techniczną „Projekt założeń do planu zaopatrzenia w ciepło, energię elektryczną i paliwa gazowe dla Gminy Stara Dąbrowa”, jedynie 10% gospodarstw domowych posiada etażowe CO pomieszczeń. Podstawowym paliwem jest miał węglowy wykorzystywany w 7 kotłach typu ALBIL i dodatkowo olej opałowy wykorzystywany w kotłowni **Storkówko**.

W jednostkach użyteczności publicznej i podmiotach gospodarczych, zainstalowane są różnorodne systemy grzewcze wykorzystujące różne rodzaje paliw.

Średnioroczne zużycie paliw w gminie w Gminie Stara Dąbrowa kształtuje się na poziomie:

- Olej opałowy: 85 – 95 t
- Miał węglowy: 650 – 700 t
- Węgiel kamienny: 150 – 200 t*

* Źródło: *Studium uwarunkowań i kierunków zagospodarowania przestrzennego Gminy Stara Dąbrowa*

2.8.6 Sieć telekomunikacyjna

Sieć telekomunikacyjna w gminie jest w sposób zadowalający. Prawie z całego terenu gminy można uzyskać połączenia z za pomocą bezprzewodowej telefonii komórkowej. W najbliższych latach, w związku z zagospodarowaniem terenów rekreacyjnych położonych nad jeziorami, jak i wzrostem oddawanych do użytku mieszkań, nastąpi dalszy wzrost zapotrzebowania na stałe przyłącza telefoniczne.

Rozwój infrastruktury telekomunikacyjnej zarówno w mieście, jak i na terenach wiejskich, powinien umożliwić szeroki dostęp do Internetu.*




*Źródło: *Studium uwarunkowań i kierunków zagospodarowania przestrzennego Gminy Stara Dąbrowa*

SZANSE		ZAGROZENIA	MOCNE STRONY	SLABE STRONY
ŚRODOWISKO NATURALNE I ŁĄD PRZESTRZENNY				
Wykorzystanie walorów położenia geograficznego	Dalsza degradacja środowiska naturalnego	Atrakcyjne położenie geograficzne oraz atrakcyjność krajobrazowa	Nieodprowadzanie ścieków do sieci wodno-kanalizacyjnej	
Uatrakcywnienie środowiska przyrodniczo-krajobrazowego (poprzez rozszerzenie obszaru NATURA 2000)	Zaburzenia ładu przestrzennego związane z procesem wewnętrznej migracji	Położenie w okolicy jeziora Grabowskiego	Niski poziom zagospodarowania odpadów, duża ilość „dzikich wysypisk”	
		Korzystne warunki środowiska naturalnego	Słaba egzekwowalność prawa w zakresie ochrony środowiska	
			Niska świadomość ekologiczna mieszkańców	
ROZWOJ GOSPODARCZY				
Możliwość korzystania ze środków pomocowych Unii Europejskiej oraz innych źródeł bezzwrotnej pomocy na realizację inwestycji poprawiających jakość infrastruktury technicznej miejscowości	Konkurencyjność i atrakcyjność innych miejscowości z okolicznych gmin	Duża powierzchnia użytków rolnych, w tym gruntów ornych	Duża ilość gospodarstw drobnych o małym areale	
Pozyskanie zewnętrznych inwestorów strategicznych w sektorze rolnym, usług i turystyki	Niewłaściwa polityka rolna Państwa	Atrakcyjne położenie geograficzne w pobliżu skrzyżowania dróg wojewódzkich nr 142 i 144	Niskie kwalifikacje osób pracujących w rolnictwie	
Napływ turystów zainteresowanych aktywnymi formami wypoczynku, w tym agroturystyką	Utrzymujący się wysoki poziom bezrobocia	Dobre warunki dla potencjalnych inwestorów, w tym w sektorze produkcyjnym i rolno-spożywczym	Brak infrastruktury technicznej (kanalizacja, gazyfikacja, internet)	
Odpowiednia promocja walorów sołectwa	Ograniczenia inwestycyjne związane z położeniem w otulinie obszaru	Dobra infrastruktura telekomunikacyjna	Brak przygotowanych terenów pod inwestycje	

4. OPIS I CHARAKTERYSTYKA OBSZARÓW O SZCZEGÓLNYM ZNACZENIU DLA ZASPOKOJENIA POTRZEB MIESZKAŃCÓW



Mapa: plan miejscowości Storkówko z zaznaczonymi obszarami o szczególnym znaczeniu

Oznaczenie na mapie	Charakterystyka obszaru
1. 	W oznaczonej lokalizacji znajduje się obiekt świetlicy wiejskiej - spełnia on ważne funkcje oświatowo-kulturalne, będąc organizatorem oraz animatorem lokalnych imprez i wydarzeń kulturalno-społecznych, jak również administracyjne – tutaj odbywają się zebrania wiejskie mieszkańców Storkówka
2. 	W oznaczonej lokalizacji znajdują się: <ul style="list-style-type: none"> ▪ Plac sportowy do gier zespołowych – spełnia ważne funkcje rekreacyjne (dla młodzieży i osób dorosłych) oraz rozwojowe (dla młodzieży). ▪ plac zabaw – pełni funkcję rekreacyjno-rozwojową, zogniskowaną na najmłodszych mieszkańcach Storkówka <p>Obszar ten stanowi tym samym ważne miejsce związane ze sportem i rekreacją w miejscowości.</p>
3. 	Zaznaczony obszar obejmuje: <ul style="list-style-type: none"> ▪ kościół filialny p.w. Św. Stanisława BM - centrum życia religijno-kulturalnego, jednocześnie stanowi atrakcję turystyczną miejscowości (proponycja wpisu do rejestru zabytków) ▪ cmentarz przykościelny – obecnie nekropolia nieczynna ▪ park dworski – obiekt prawem chroniony, nr rej. 1094, stanowi również atrakcję turystyczną miejscowości

Planowane kierunki rozwoju:

- 1) Rozwój funkcji turystycznej miejscowości w kierunku wyspecjalizowanych usług turystycznych (agroturystyka);
- 2) Dalsza modernizacja stanu infrastruktury technicznej i turystycznej, podnoszącej atrakcyjność turystyczną miejscowości;
- 3) Zachowanie dziedzictwa kulturowego poprzez promowanie funkcji turystycznej zabytkowych obiektów;
- 4) Podniesienie atrakcyjności inwestycyjnej miejscowości, również w obszarze rolnictwa specjalistycznego;
- 5) Podejmowanie działań promocyjnych, mających na celu przyciągnięcie inwestorów do Storkówka;
- 6) Rozwijanie działalności kulturalnej i rekreacyjno – sportowej;
- 7) Poprawa estetyki miejscowości.

Rozwój w zaplanowanych kierunkach zostanie osiągnięty poprzez wykonanie inwestycji z zakresu:


1. Poprawa jakości ciągów pieszych i drogowych, wpływających na rozwój funkcji turystycznych;
2. Budowa i modernizacja infrastruktury społeczno-kulturalnej wsi;
3. Budowa infrastruktury sportowo-rekreacyjnej.

5.2. WYKAZ OPERACJI

Opis planowanych operacji dla miejscowości **Storkówko** w ramach POM na lata 2008-2015 przedstawiono poniżej w formie kart informacyjnych projektu:

KARTA OPERACJI NR 2


Nazwa operacji:	Modernizacja obiektu sportowego w miejscowości Storkówko					
Cel operacji:	Realizacja inwestycji przewiduje poprawę stanu infrastruktury sportowej i publicznej w miejscowości Storkówko. Obecny poziom zagospodarowania tego terenu nie zaspokaja potrzeb związanych z rozwojem fizycznym i kulturalnym mieszkańców.					
Opis zadania:	<p>W ramach zadania przewiduje się m.in. budowę boisk do koszykówki i siatkówki, oraz ławek wraz z oświetleniem, budowę budynku socjalnego o pow. 100 m² oraz grilla murowanego.</p> <p>Inwestycja ma na celu zaspokojenie rosnących potrzeb sportowo - kulturalnych społeczności sołectwa, poprzez remont i doposażenie istniejącej infrastruktury publicznej, co w konsekwencji poprawi estetykę miejscowości a także zwiększy jej atrakcyjność turystyczną.</p>					
Harmonogram realizacji projektu	2008	2009	2010	2011	2012	2013-2015
		X				
Koszty realizacji projektu w PLN	2008	2009	2010	2011	2012	2013-2015
	0,00	84.000,00	0,00	0,00	0,00	0,00
Źródła finansowania projektu	Środki JST – 32.781,00 PLN; Inne środki – 51.219,00 PLN					



Infrastruktura sportowa w miejscowości Storkówko – stan obecny

KARTA OPERACJI NR 4

Nazwa operacji	Rewitalizacja kościoła pw. Św. Stanisława w miejscowości Storkówku					
Cel operacji Opis zadania	<p>Realizacja inwestycji przewiduje poprawę stanu obiektu, stanowiącego jedno z centralnych miejsc wsi tj. kościoła filialnego p.w. Św. Stanisława w Storkówku.</p> <p>Zły stan techniczny obiektu wpływa utrudnia regularne prowadzenie w tym obiekcie działalności kulturalno-społecznej i religijnej. Kościół zarejestrowany jest do wpisu do ewidencji obiektów objętych ochroną konserwatorską.</p> <p>W ramach zadania przewiduje się m.in. remont dachu oraz kamiennego muru otaczającego świątynię.</p> <p>Konsekwencją wdrożenia projektu będzie poprawa estetyki i atrakcyjności turystycznej kościoła.</p>					
Harmonogram realizacji projektu	2008	2009	2010	2011	2012	2013-2015
			X			
Koszty realizacji projektu w PLN	2008	2009	2010	2011	2012	2013-2015
	0,00	0,00	87.000,00	0,00	0,00	0,00
Źródła finansowania projektu	Środki parafii – 33.951,00 PLN; Inne środki – 53.049,00 PLN					



Dach kościoła p.w. Św. Stanisława w Storkówku – stan istniejący

KARTA OPERACJI NR 6

Nazwa operacji	Budowa i remont chodnika na długości ok. 700 mb z kostki betonowej typu "polbruk", łączącego skrajne punkty miejscowości Storkówko (1-21d)					
Cel operacji Opis zadania	<p>Realizacja inwestycji przewiduje budowę chodnika z kostki betonowej typu "polbruk", łączącego centrum wsi z zabudowaniami mieszkalnymi Storkówka. Istniejący układ komunikacyjny nie zapewnia bezpieczeństwa publicznego i zaburza harmonię ładu przestrzennego miejscowości.</p> <p>Konsekwencją wdrożenia projektu będzie poprawa ruchu kołowego i funkcjonalności ruchu pieszego, a także poprawa estetyki przestrzeni.</p> <p>W ramach zadania przewiduje się ułożenie chodnika z „polbruku” na długości 700 mb.</p> <p>Konsekwencją wdrożenia projektu będzie poprawa funkcjonowania ruchu kołowego i ruchu pieszego, jak również polepszenie estetyki przestrzeni.</p>					
Harmonogram realizacji projektu	2008	2009	2010	2011	2012	2013-2015
				X		
Koszty realizacji projektu w PLN	2008	2009	2010	2011	2012	2013-2015
	0,00	0,00	0,00	150.000,00	0,00	0,00
Źródła finansowania projektu	Środki JST – 58.536,00 PLN; Inne środki – 91.464,00 PLN					



Infrastruktura drogowa w miejscowości Storkówko, – stan istniejący

6. SYSTEM WDRAŻANIA

Wdrażanie Planu Odnowy Miejscowości Storkówko rozpocznie się poprzez wprowadzenie go w życie uchwałą Rady Gminy w Starej Dąbrowie – odpowiedzialnym za jego realizację będzie Wójt Gminy Stara Dąbrowa.

System wdrażania Planu Odnowy Miejscowości Storkówko realizowany będzie w oparciu o system wdrażania pomocy strukturalnej Unii Europejskiej. Poszczególne projekty będą implementowane zgodnie z zasadami wydatkowania środków według źródeł ich pochodzenia, bowiem korzystanie ze środków własnych, jak i środków unijnych wymusza konieczność sprostania wielu wymogom formalnym.

W celu sprawnego wdrażania Planu Odnowy Miejscowości zostanie powołany Zespół odpowiedzialny za zarządzanie i koordynację Planem oraz wdrażanie poszczególnych zadań inwestycyjnych, zwany dalej Zespołem Zarządzającym i Koordynującym Plan.

W skład Zespołu Zarządzającego i Koordynującego Plan wejdą:

- Wójt Starej Dąbrowy,
- Sekretarz Gminy Stara Dąbrowa,
- Sołtys Sołectwa Storkówko
- Pracownik ds. promocji, integracji europejskiej i turystyki.

Zakres zadań Zespołu obejmuje w szczególności:

- ustalenie zasad i kryteriów realizacji Planu,
- zapewnienie zgodności realizacji Planu z poszczególnymi dokumentami programowymi wyższego rzędu,
- zapewnienie zgodności realizacji Planu z prawem powszechnie obowiązującym, w tym w szczególności z Prawem zamówień publicznych oraz przepisami szczególnymi mającymi zastosowanie przy realizacji poszczególnych zadań Planu,
- inicjowanie ewentualnych zmian Planu,
- opracowanie wskaźników realizacji Planu,
- zbieranie danych statystycznych i finansowych na temat postępów wdrażania oraz przebiegu realizacji projektów w ramach Planu,
- zapewnienie przygotowania i wdrożenia planu działań w zakresie informacji i promocji Planu,
- przygotowanie rocznych raportów na temat wdrażania Planu, zbieranie informacji do rocznego raportu o nieprawidłowościach,
- dokonanie oceny po zakończeniu realizacji Planu,
- zapewnienie informowania o współfinansowaniu przez UE realizowanych projektów,
- opracowanie i składanie wniosków o finansowanie zewnętrzne,
- bezpośrednia realizacja działań przewidzianych w Planie w zakresie przygotowania przetargów, gromadzenia dokumentacji bieżącej, nadzoru nad wykonawcą pod kątem terminowości i jakości wywiązania się z zobowiązania.

Do realizacji swoich obowiązków Zespół może tworzyć grupy robocze, korzystać z opinii niezależnych ekspertów lub usług innych instytucji.

System Monitorowania POM

W celu prowadzenia skutecznego monitoringu i oceny wszystkich wydatków zarówno wspólnotowych jak i gminnych, Zespół Zarządzający i Koordynujący Plan będzie monitorować związane z planem wydatki i efekty rzeczowe. System monitorowania finansowego i rzeczowego projektów dofinansowanych ze środków Unii Europejskiej będzie jednolity z obowiązującymi zasadami monitoringu zarówno finansowego jak i rzeczowego, ograniczonego do wskaźników produktów, rezultatów i oddziaływania.

7.2. OCENA PLANU ODNOWY MIEJSCOWOŚCI

Przygotowanie oceny wdrażania Planu Odnowy Miejscowości Storkówko należy do obowiązków Zespołu Zarządzającego i Koordynującego Plan. Wnioski Zespołu z oceny Planu będą przedstawiane bezpośrednio na poszczególnych posiedzeniach Rady Gminy.

Ocena będzie dokonywana w następujących terminach:

- a) każdorazowo, przed kolejnym naborem wniosków do PROW w celu aktualizacji harmonogramu realizacji zadań oraz opisu inwestycji przewidzianych do dofinansowania w oparciu o dostępny kosztorys prac,
- b) po zakończeniu realizacji poszczególnych zadań przewidzianych w Planie,
- c) ocena roczna (na miesiąc przed udzieleniem Wójtowi absolutorium) - kompleksowy raport z oceny wdrażania Planu.

Corocznie, po przedstawieniu kompleksowego raportu z oceny wdrażania Planu, będzie proponowane wprowadzenie nowych zadań, wynikających z rodzących się potrzeb i możliwości. Propozycje nowych zadań będą mogły być zgłaszane przez Zespół Zarządzający i Koordynujący Planem, zebranie wiejskie, Wójta bądź radnych.

Zmiany będą dokonywane w tym samym trybie, co zatwierdzenie pierwotnej wersji Planu Odnowy Miejscowości.