

**Uchwała Nr XXVII / 186 / 2013**  
**Rady Gminy w Starej Dąbrowie**  
**z dnia 27 czerwca 2013 r.**

**w sprawie zniesienia pomnika przyrody**

Na podstawie art. 18 ust. 2 pkt 15 ustawy z dnia 8 marca 1990 r. o samorządzie gminnym (Dz. U. z 2013 r., poz. 594 j.t.), w związku z art. 44 ust. 3 ustawy z dnia 16 kwietnia 2004 r. o ochronie przyrody (Dz. U. z 2009 r. Nr 151, poz. 1202 t. j., Nr 157, poz. 1241, Nr 215 poz. 1664, z 2010 r. Nr 76, poz. 489, Nr 119, poz. 804, z 2011 r. Nr 34, poz. 170, Nr 94, poz. 549, Nr 208, poz. 1241, Nr 224, poz. 1337, z 2012 r. poz. 985, z 2013 r. poz. 7, 73, 165 ), po uzgodnieniu z Regionalnym Dyrektorem Ochrony Środowiska w Szczecinie, Rada Gminy w Starej Dąbrowie uchwała, co następuje:

§ 1.1. Znosi się pomnik przyrody - dąb szypułkowy *Quercus robur* rosnący w pasie drogowym drogi Parlino-Warchlino, na działce o numerze geodezyjnym 97, w obrębie Parlino, w gminie Stara Dąbrowa, uznanym za pomnik przyrody uchwałą Nr XXXIII/221/206 Rady Gminy w Starej Dąbrowie, z dnia 15 lutego 2006, w sprawie uznania drzew za pomniki przyrody (Dz. Urz. woj. zachodniopomorskiego Nr 46, poz. 836, z dnia 6 kwietnia 2006 r.).

2. Zniesienie pomnika przyrody, o którym mowa w ust. 1 następuje z uwagi na konieczność zapewnienia bezpieczeństwa powszechnego.

3. Fotografie oraz mapa z lokalizacją drzewa , o którym mowa w ust. 1 stanowią załączniki nr 1 i nr 2 do niniejszej uchwały.

§ 2. Wykonanie uchwały powierza się Wójtowi Gminy Stara Dąbrowa,

§ 3. Uchwała wchodzi w życie po upływie 14 dni od jej ogłoszenia w Dzienniku Urzędowym Województwa Zachodniopomorskiego.

PRZEWODNICZĄCA RADY

*Justyna Szymczak*  
Justyna Szymczak


Uzasadnienie:

Zarząd Dróg Powiatowych w Stargardzie Szczecińskim wystąpił do Wójta Gminy Stara Dąbrowa o wydanie zezwolenia na usunięcie drzewa, o którym mowa w § 1 ust. niniejszej uchwały. W toku postępowania ustalona na podstawie przedłożonej przez Wnioskodawcę dokumentacji tj. m.in. ekspertyzy dendrologiczno-technicznej opracowanej przez Inspektora Nadzoru d.s. pielęgnacji drzew dr n. przyrodniczych Pana Alojzego Kowalczyka oraz przeprowadzonej wizji lokalnej na działce gdzie rośnie przedmiotowe drzewo ustalono, że w kłodzie pnia drzewa zlokalizowany jest rozległy, kominowy ubytek wgłębny powstały w wyniku spekania wzdłużnego pnia drzewa oraz odłamania się konaru szkieletowego korony. W przyziemiu kłody pnia widoczne dwa otwory wylotowe ubytków wgłębnych kominowych. Odłamany jest wierzchołek konaru szkieletowego. Konar „południowy” wykazuje wyraźne objawy zamierania na całej swej długości od rozwidlenia kłody pnia do wierzchołka drzewa.

Statyka drzewa jest silnie osłabiona w wyniku powstałej asymetrii korony. Ze względu na stan zachowania, drzewo to stwarza istotne zagrożenie bezpieczeństwa życia i zdrowia ludzi oraz mienia na terenie przyległej posesji (dz. nr 56/2) oraz stwarza zagrożenie bezpieczeństwa ruchu drogowego na drodze Parlino-Warchlino (dz. nr 97). W takim stanie rzeczy wskazane jest pilne usunięcie przedmiotowego drzewa.

Jednakże drzewa uznane za pomniki przyrody podlegają ochronie prawnej. Uzyskanie zgody na usunięcie drzewa chronionego, a tym samym usunięcie powodowanego przez niego zagrożenia wiąże się z koniecznością zniesienia formy ochrony przyrody. Zgodnie z art. 44 ust. 4 ustawy z dnia 16 kwietnia 2004 r.- o ochronie przyrody (Dz. U. z 2009 r. Nr 151, poz. 1220 ze zm.) zniesienie formy ochrony przyrody, następuje w razie utraty wartości przyrodniczych, ze względu, na które ustanowiono formę ochrony przyrody, lub w razie konieczności realizacji inwestycji celu publicznego lub zapewnienia bezpieczeństwa powszechnego. Zgodnie z art. 44 ust. 3 i 3a cytowanej wyżej ustawy, zniesienie formy ochrony przyrody dokonuje się w drodze uchwały Rady Gminy, poprzedzonej uzgodnieniem dokonanym przez właściwego Regionalnego Dyrektora Ochrony Środowiska.

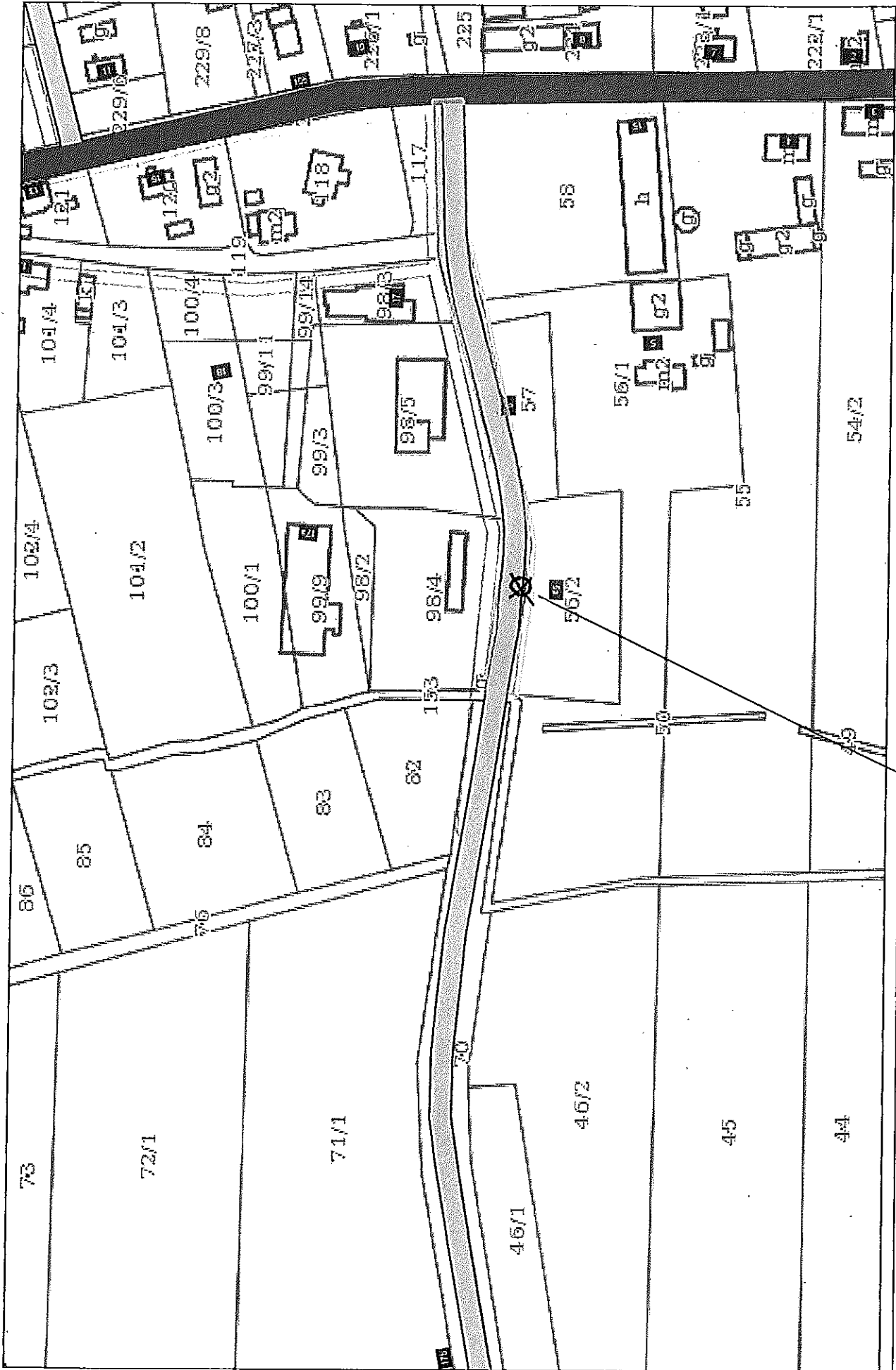
W tym stanie rzeczy przyjęcie powyższej uchwały staje się zasadne.



**Dąb szypulkowy (*Quercus robur*),**

o obwodzie pnia mierzonego na wysokości  $h=130$  cm, wynoszącego 410 cm, rosnący w pasie drogowym drogi Parlino-Warchlino, będącej własnością Skarbu Państwa, położonej na działce o numerze geodezyjnym 97, o powierzchni 0,25 ha, obręb ewidencyjny Parlino, gmina Stara Dąbrowa.

skala 1 : 2000




DĄB  
SZYPUŃKOWY



REGIONALNA DYREKCJA OCHRONY ŚRODOWISKA W SZCZECINIE

Szczecin, dnia 07 maja 2013 r.

WOPN.623.11.2013.AW



**Wójt Gminy Stara Dąbrowa**  
**73-112 Stara Dąbrowa 20**

W nawiązaniu do pisma Wójta Gminy Stara Dąbrowa znak: BŚG.6120.2.2013.KA, z dnia 25 kwietnia 2013 r., na podstawie art. 44 ust. 3a z dnia 16 kwietnia 2004 r. o ochronie przyrody (Dz. U. z 2009 r., Nr 151, poz. 1220 z późn. zm.) **uzgadniam** załączony do ww. pisma projekt uchwały Rady Gminy w Starej Dąbrowie w sprawie zniesienia pomnika przyrody w granicach administracyjnych gminy Stara Dąbrowa.

*Jednocześnie dodaję, iż w związku z § 5 ust. 6 rozporządzenia Ministra Środowiska z dnia 11 września 2012 r. w sprawie centralnego rejestru form ochrony przyrody (Dz. U. z 2012 r., poz. 1080) rada gminy, w zakresie swoich właściwości, zobowiązana będzie do dokonania wpisu informacji, o których mowa w §2 i 3, przez zamieszczenie ich w formularzu dostępnym na stronie internetowej Generalnej Dyrekcji Ochrony Środowiska.*

REGIONALNY DYREKTOR  
OCHRONY ŚRODOWISKA  
w Szczecinie

Przemysław Lagodzki