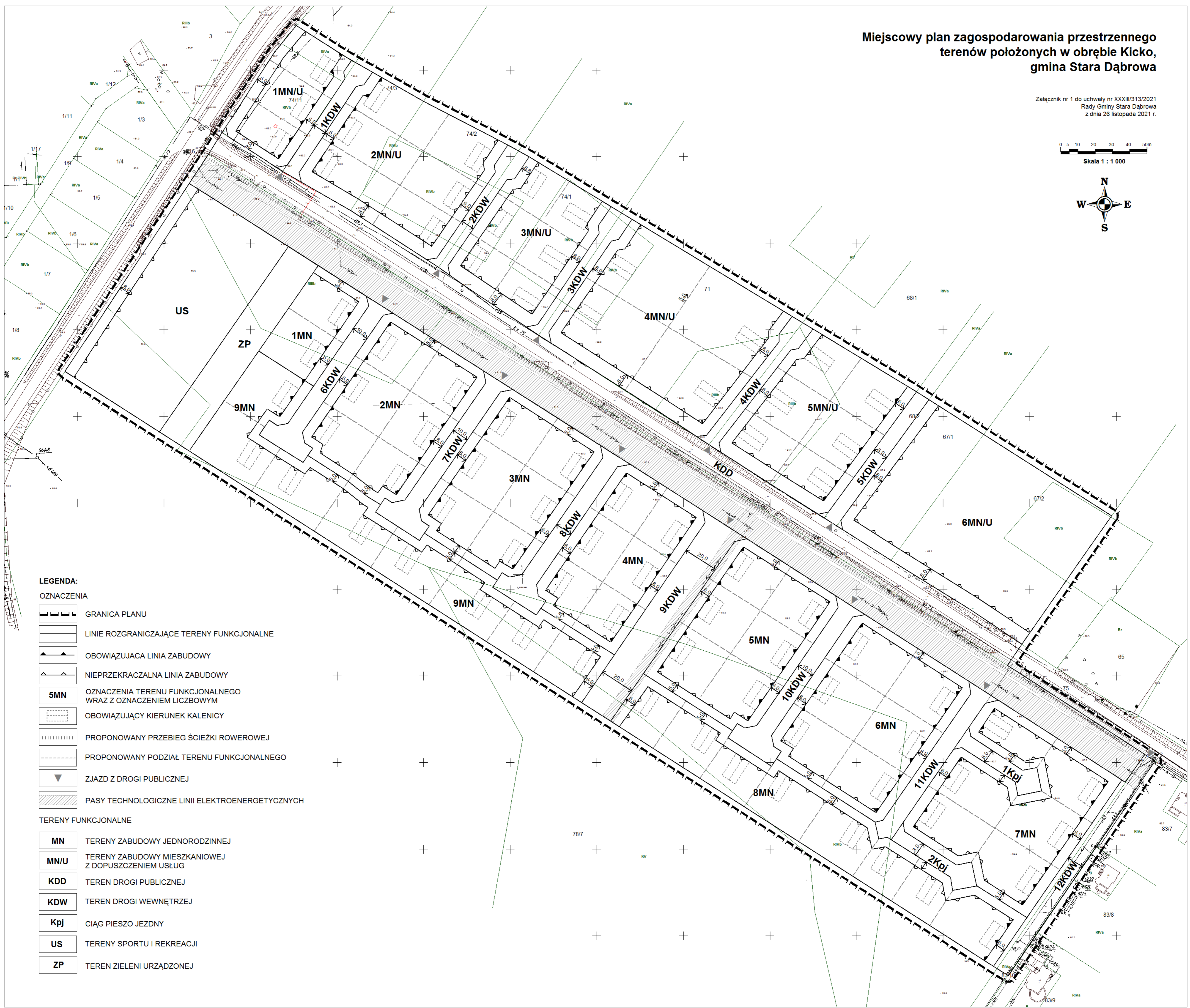



Miejscowy plan zagospodarowania przestrzennego terenów położonych w obrębie Kicko, gmina Stara Dąbrowa



Załącznik nr 1 do uchwały nr XXXIII/313/2021
Rady Gminy Stara Dąbrowa
z dnia 26 listopada 2021 r.

0 5 10 20 30 40 50m
Skala 1 : 1 000



LEGENDA:

OZNACZENIA

-  GRANICA PLANU
-  LINIE ROZGRANICZAJĄCE TERENY FUNKCJONALNE
-  OBOWIĄZUJĄCA LINIA ZABUDOWY
-  NIEPRZEKACZALNA LINIA ZABUDOWY
-  OZNACZENIA TERENU FUNKCJONALNEGO WRAZ Z OZNACZENIEM LICZBOWYM
-  OBOWIĄZUJĄCY KIERUNEK KALENICY
-  PROPONOWANY PRZEBIEG ŚCIEŻKI ROWEROWEJ
-  PROPONOWANY PODZIAŁ TERENU FUNKCJONALNEGO
-  ZJAZD Z DROGI PUBLICZNEJ
-  PASY TECHNOLOGICZNE LINII ELEKTROENERGETYCZNYCH

TERENY FUNKCJONALNE

-  **MN** TERENY ZABUDOWY JEDNORODZINNEJ
-  **MN/U** TERENY ZABUDOWY MIESZKANIOWEJ Z DOPUSZCZENIEM USŁUG
-  **KDD** TEREN DROGI PUBLICZNEJ
-  **KDW** TEREN DROGI WEWNĘTRZEJ
-  **Kpj** CIĄG PIESZO JEZDNY
-  **US** TERENY SPORTU I REKREACJI
-  **ZP** TEREN ZIELENI URZĄDZONEJ